
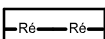
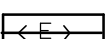










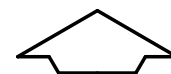
JELMAGYARÁZAT

-  Módosítással érintett terület határa
-  Belterületi határ- meglévő
-  Belterületi határ- tervezett
-  Belterületi határ- megszűnő
-  R 67 út nyomvonala
-  Méretvonal (szabályozási szélesség, védőtávolság)
-  Országos kerékpárút- tervezett
-  Megszüntető jel
-  Régészeti lelőhely határa
-  Helyi természetvédelmi terület határa
-  Elektromos vezeték
-  Közlekedési terület-közút
-  Vízfolyás kiváltása (mederkorrekció, átereszt)
-  Közmű terület
-  Gazdasági terület -ipari,mezőgazdasági
-  Általános mezőgazdasági terület
-  Szőlő termőhelyi kataszteri terület
-  Mezőgazdasági általános , be nem építhető terület
-  Mezőgazdasági kertterület
-  Erdőterület , gazdasági erdő
-  Erdőterület , meglévő védelmierdő
-  Erdőterület , meglévő turisztikai-erdő
-  Erdőterület , gazdasági erdő-tervezett
-  Vízgazdálkodási terület
-  Híd szerkezet
-  Térségi szennyvízvezeték védőtávolsága 5-5 m
-  Vízmű terület
-  Transzformátor állomás

A külterületi szabályozási terv csak a helyi építési szabállyal együtt érvényes

SOMOGYBABOD

KÖZSÉG



KÜLTERÜLETI SZABÁLYOZÁSI TERV MÓDOSÍTÁSA

M=1:15.000

11/2016. (X.26.) KT. rendelete 1. melléklete

Megnevezés: Somogybabod Község Rendezési Terve	Rajzszám: SZK
Tervlap: külterületi szabályozási terv	Jelzőszám: M4/2016-OTÉK
Tervező: Dr Fazekas Sándorné TT1 14-0282/02 7400 Kaposvár, Németh I. fasor 31.	Méretarány: M=1:15.000 Dátum: 2016.október.

KÉSZÜLT AZ ÁLLAMI ALAPADATOK FELHASZNÁLÁSÁVAL


Káldi László
polgármester

